



Apostagi Helytörténeti Füzetek 3. sz.

Réten is nyílik virág

Válogatás helyi költők verseiből




**Összeállította:
Babucsik Pál**

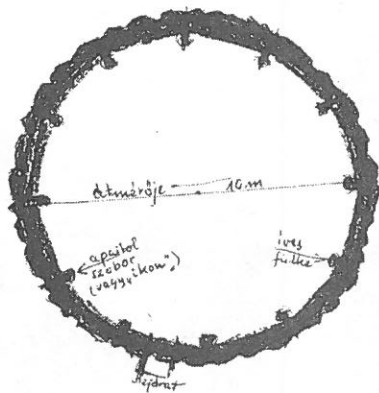
KÉPES KRÓNIKA

(Fotók, magyarázó rajzok)


(1.)




(2.)



(3.)




(4.)



(5.)



(6.)




(7.)



(8.)



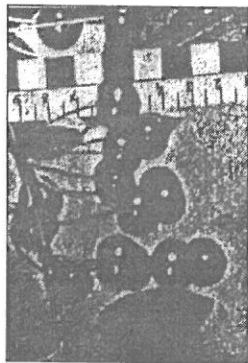
(9.)




(10/a)




(10/b)




(11.)




(12.)



(13.)




(20.)




(21.)




(22/a)




(22/b)



(23.)




(24.)




(27.)




(25.)



(26.)




(28.)



(29.)



(30.)




(31.)



(32.)



(33.)



Képek jegyzéke

(fotók, magyarázó rajzok)

1. Az apostagi „Rév-öböl”

A fotó az apostagi révre emlékeztet. Már 1217-ben volt révátkelő a két APOSTOG között. Községünk neve és a rév egy 1217-ben kiállított oklevélben szerepel először. A települések korának kiszámításánál a történészek a helység nevének első írásbeli előfordulását veszik alapul. Így Apostag 778 éves.

2. Ez a magyarázó rajz a község ősi templomára (rotunda = körtemplom) emlékeztet, mely a református templom helyén állott. 1806-ban bontották el. 1318-ban került az országos érdeklődés középpontjába, amikor a rotundában tartották a főpapság országos tanácskozását (apostagi zsinat).

3. Ez a magyarázó rajz Apostag földesurára, Apostagi Olivérre emlékeztet, aki Nagy Lajos királyunk (1342—1382) uralkodása idején királyi tárnokmester volt. Ilyen bandériumot küldött a királyi seregbe. (bandérium = földesúri saját lovashadsereg)

4. A kuruc szabadságharcra emlékeztet ez a zászló. II. Rákóczi Ferenc fejedelem 1704-ben Apostagon a „sákor” nevű határrészben táborozott. Innen adott ki egy okiratot.

5. Az 1848/49-es szabadságharc zászlaja a 134 apostagi nemzetőrre a 10 lovas és 10 gyalogos honvédre emlékeztet. (Négyet név szerint ismerünk közülük.)

6. Egy vízimalom (magyarázó rajz). Az utolsó (Nyíri-féle vízimalom). Az apostagi Duna szakaszon volt a legtöbb vízimalom. 1896-ban is „idegenforgalmi nevezetességei” voltak a falunak a vízimalmok, pedig ekkorra már közülük 7 „lehajózott” Bulgáriába.

7. Vida János, „a falu költője” kedvenc pipájával. 3 télen járt csak iskolába, mégis milyen szépen tudott írni (lúdtollal).
8. Nagy Lajos, Kossuth-díjas író. A szülőfaluról írt legismertebb műve a Kiskunhalom (1934).
9. Az apostagi Bencze-lányok voltak a modelljei Nagy Lajos 1938-ban írt kisregényének, a Három boltoskisasszonynak. Képünk az „irodalmi nevezetességű” boltot mutatja (1939-ben).
- 10/a Mertz Gyula tanító, az apostagi üvegmeleg kinemesítője.
- 10/b M. Gy. az ún. pándi megyet és a bőtermő, aprószemű ún. hartai megyet „házasította” össze. Levéltári feljegyzések bizonyítják, hogy 1939-ben az apostagi üvegmeleg európai hírűvé vált.
11. Képeslap 1939-ből. Az 1929-ben fúrt artézi kút olyan bővizű volt, hogy a gazdák lovas kocsival fuvarozhatták haza (hordóban) a vizet mosáshoz. A piacteret látjuk, előtérben az 1934-ben felavatott (első világháborús) emlékművel. A falu főutcája is látható (Kossuth utca).
12. Már a török időben sok volt a birka. Itt egy birkás gazda portáját látjuk a faluban. (1939-es felvétel) Az idős szülők a háttérben.
13. Romantikus falukép. A „Bíró-gödre” (ma már feltöltött, beépített terület) kubikos vízgyűjtő tavacska, melyet az artézi kút vize táplált. (Északi partját ábrázolja a kép, az 1930-as évek végén.)
14. A másik tavacska a rét szélén, a „Hulló-tó”. Még az 1960-as évek végén is viszonylag nagy területet borított a vize.
15. A „Sáros” (dunai mellékág). Itt alakítható majd ki az új strand és pihenőterület (távlati terv).
16. Holtág a Szitányi-szigetnél
17. Az 1941-es nagy dunai árvíz a Kossuth Lajos utcát (ma Hunyadi út) is elöntötte. A magasabbra épült házakba menekítették a bútorokat.

18. A második világháború áldozatainak emléktáblája . Az Országzászlóra helyezett emléktáblán név szerint megörökítve 42 katona, 5 civil lakos, 136 lágerben, illetve munkaszolgálatosként elpusztult zsidó lakos.
19. A dunapentelei bombázás (1944 karácsonyan) áldozatainak emléktáblája a községháza homlokzatán.
20. Apostag a 3 torony faluja. A református templomot, az ősi rotundát többször újjáépítették, 1806-ban lebontották, ekkor épült a ma is álló új református templom. 1715-ben épült, az 1. evangélikus templom. A mai (negyedik) 1827-ben. A római katolikus templomot 1777-ben szentelték fel.
21. 1822-ben épült (a leégett zsinagóga helyén) a mai épület, melynek helyreállítását 1988-ban Európa Nost-ra-díjjal jutalmazták.
- 22/a A községháza. Épült 1878-ban, felújítva, modernizálva 1992 után.
- 22/b A községháza (belső frontja, a beüvegezett folyosó).
23. Az Ákoskerti platánok. A községi parkiskola (sportpályával, játszóudvarral).
24. Valamikor sok jegenyefa volt az apostagi portákon. Egy (a 2 közül) idős jegenye a Hunyadi utcában.
25. Az egyre szépülő, kialakuló központi park a művelődési ház előtt.
26. A Nagy Lajos Általános Iskola parkosított udvara, ünnepek színtere.
27. Ballagó nyolcadikosok.
28. A Nagy Lajos Általános Iskola új szárnya (utcai front). Épült 1993/94-ben.
29. A felújított postaépület. Az emeleten az „ABAK” klubhelyiségei (1995 óta).
30. A vezetékes gáz fogadóállomása a vasútállomás közelében.
31. Az új orvosi rendelő (1994) a tsz-székház balszárnyán.
32. Modern láncház (az épületek belső frontja) a Vasút utcában.
33. Az épülő telefonhálózat digitális központja a posta udvarában.